

План управління річковим басейном Криму 2025–2030



Фінансується
Європейським Союзом

EU4Environment
Водні ресурси та екологічні дані



Міністерство
захисту довкілля
та природних ресурсів
України



Державне агентство
водних ресурсів України

РІЧКОВІ БАСЕЙНИ УКРАЇНИ

РЕСПУБЛІКА ПОЛЬЩА

РЕСПУБЛІКА БІЛОРУСЬ






СЛОВАЦЬКА РЕСПУБЛІКА

ГОРЩИНА

РУМУНІЯ

РЕСПУБЛІКА МОЛДОВА

РОСІЯ

-  Державний кордон України
-  Державні кордони інших країн
-  Річки (водозбір > 1000 км²)
-  Озера (площа > 0.5 км²)
-  Водосховища (об'єм > 1 млн м³)

0 50 100 км



ГЕОГРАФІЯ БАСЕЙНУ



ПУРБ річок Криму підготовлено за даними станом до 2013 року.

Після деокупації Автономної Республіки Крим та відновлення діяльності відповідних компетентних структур, проведення інвентаризації, збору та аналізу даних ПУРБ має бути переглянутий та опрацьований.



Територія РБР Криму розміщується в межах двох адміністративно-територіальних одиниць України – Автономної Республіки Крим та м. Севастополя.

411 масивів поверхневих вод (МПВ):

- 204 річки
- 19 озера
- 8 перехідні води
- 13 прибережні води
- 142 ІЗМПВ*
- 25 ШМПВ*

8 масивів підземних вод (МПЗВ)



<https://cutt.ly/ce0DaACp>

Посилання на План управління річковим басейном річок Криму

* ІЗМПВ – істотно змінені масиви поверхневих вод, ШМПВ – штучні масиви поверхневих вод

